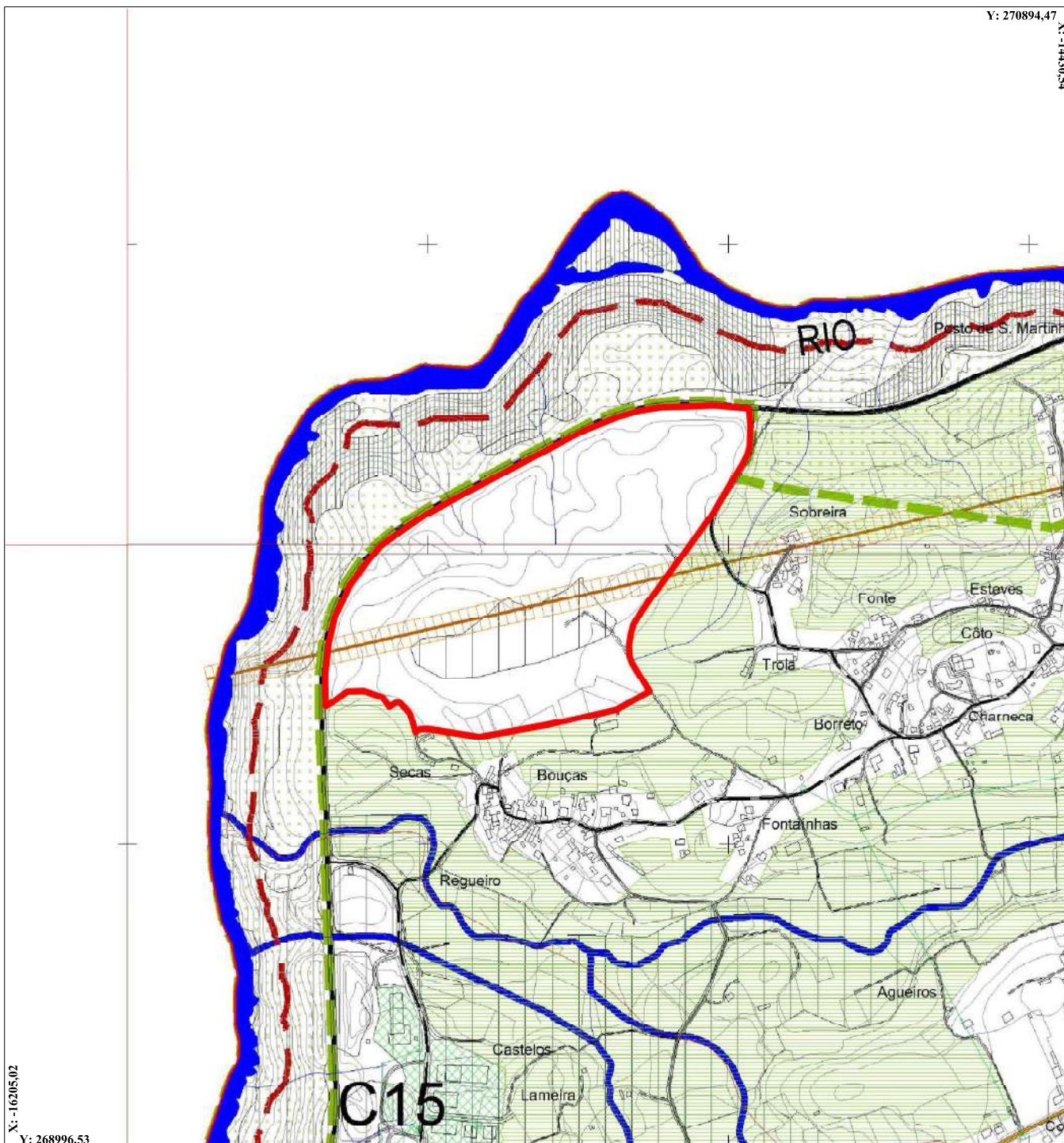




REQUERENTE:	Nome:	Zona Empresarial de Alvaredo		
	Local:	Alvaredo		
	Nif:	505 592 940	Email:	geral@cm-melgaco.pt
OBRA:	Proposta de Plano de Urbanização			
FREGUESIA:	ALVAREDO			

Funcionário:
(certificação com carimbo)

## EXTRATO DE CONDICIONANTES



Observações: O Local deve ser assinalado a vermelho, de forma precisa

Esta planta só é válida depois de autenticada pelos serviços da Câmara Municipal de Melgaço








Id: 9445

O técnico (ou requerente):







Escala:	1: 10000
Data:	26/08/2017

**LEGENDA**

**Recursos Hídricos**

-  leito e margem do Rio Minho (50m)
-  cursos de água e respectivos leitos e margens que integram a REN
-  linha de água
-  leito e margem da Albufeira do Alto Lindoso (30m a partir NPA)
-  zona reservada (50m a partir NPA)
-  zona terrestre de protecção da albufeira (500m a partir NPA)
-  zonas inundáveis

**Recursos Ecológicos**

-  reserva ecológica nacional REN
-  áreas excluídas da reserva ecológica nacional (constante da carta da REN)
-  parque nacional da peneda-gerês
-  rede natura 2000 | sítio de importância comunitária da peneda-gerês (PTCON0001)
-  rede natura 2000 | sítio de importância comunitária do rio minho (PTCON0019)
-  rede natura 2000 | zona de protecção especial da serra do gerês (PTZPE0002)

**Recursos Geológicos**

-  concessão hidromineral HM 26
-  zona imediata de protecção de água mineral natural
-  zona intermédia de protecção de água mineral natural
-  zona alargada de protecção de água mineral natural





**Recursos Agrícolas e Florestais**

-  reserva agrícola nacional | RAN
-  regime florestal
-  áreas excluídas do regime florestal
-  posto de vigia da RNPV

**Património Cultural e Natural**

-  imóveis classificados | em vias de classificação
-  monumento nacional
-  imóvel de interesse público
-  zona de protecção 50m imóveis classificados
-  zona especial de protecção
-  imóveis em vias de classificação
-  zona de protecção de 50m dos imóveis em vias de classificação
-  árvores de interesse público

**Infra-estruturas Básicas**

-  rede eléctrica de alta tensão
-  subestação eléctrica
-  aqueduto público subterrâneo
-  rede eléctrica de média tensão

**Infra-estruturas de Transporte e Telecomunicações**

-  estrada nacional
-  estrada a municipalizar
-  estradas municipais
-  caminhos municipais
-  feixe hertziano Melgaço-Monção

**Outras infra-estruturas**

-  marcos geodésicos