



CÂMARA MUNICIPAL DE MELGAÇO

Divisão de Planeamento e Gestão Urbanística

GABINETE DE TOPOGRAFIA E DESENHO

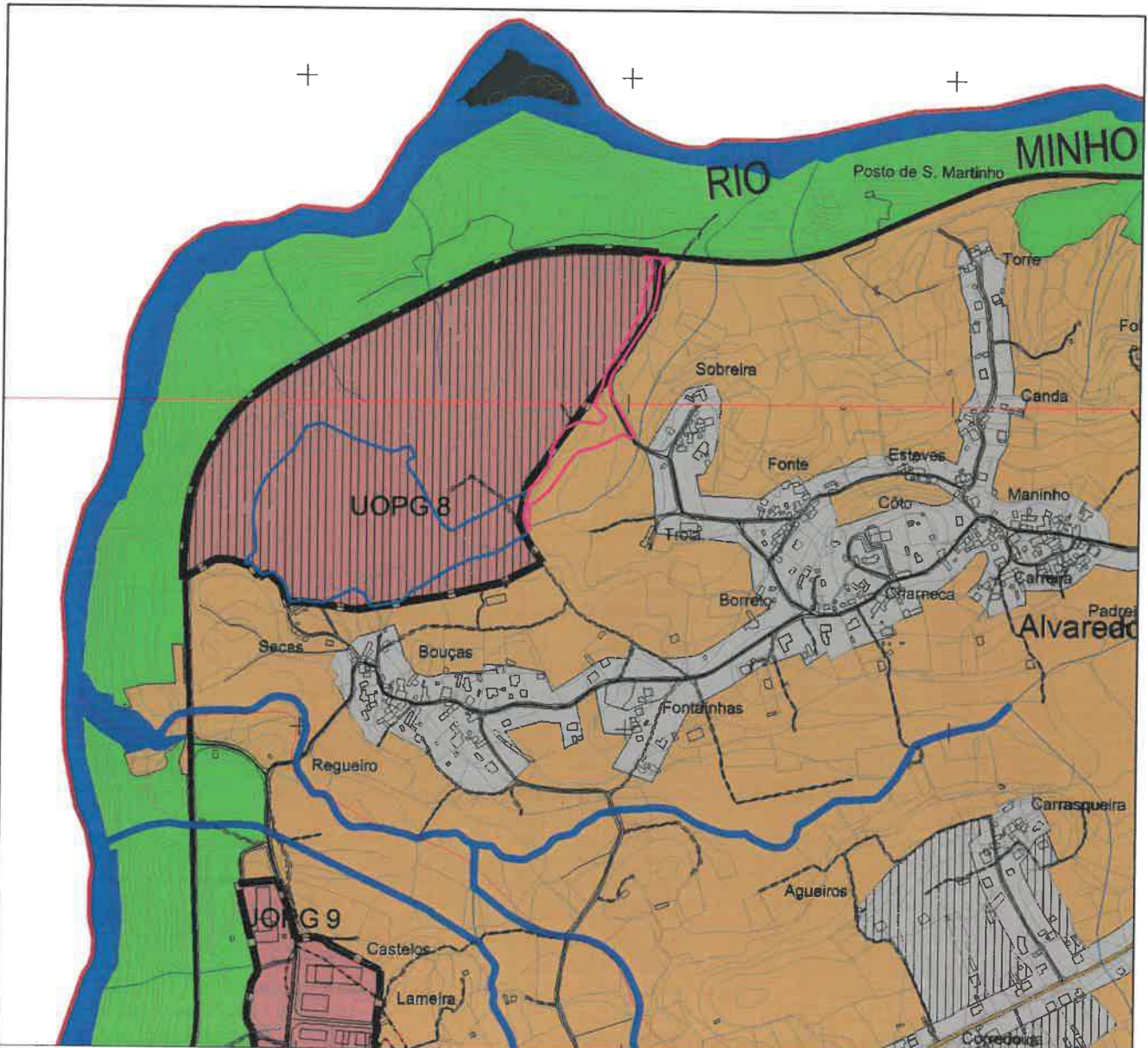
REQUERENTE:	
OBRA:	
LOCAL:	
FREGUESIA:	

Funcionário:



(certificação com carimbo)

PLANTA DE ORDENAMENTO



Observações: O local deve ser assinalado a vermelho, de forma precisa.

Escala: 1: 10.000



SOLO RURAL

-  espaço agrícola
-  espaço florestal
-  espaço de uso múltiplo agrícola/florestal
-  espaço natural
-  aglomerado rural
-  aglomerado rural de protecção tipo I
-  aglomerado rural de protecção tipo II

SOLO URBANO

-  espaços centrais
-  espaços residenciais
-  espaços de uso especial
-  espaços de actividades económicas
-  espaços urbanos de baixa densidade
-  espaços verdes
-  solo urbanizado
-  solo urbanizável

-  UOPG propostas
- PP em vigor

-  Proposta de Loteamento da Zona Empresarial de Alvaredo
-  Acesso ao Loteamento



CÂMARA MUNICIPAL DE MELGAÇO

Divisão de Planeamento e Gestão Urbanística

GABINETE DE TOPOGRAFIA E DESENHO

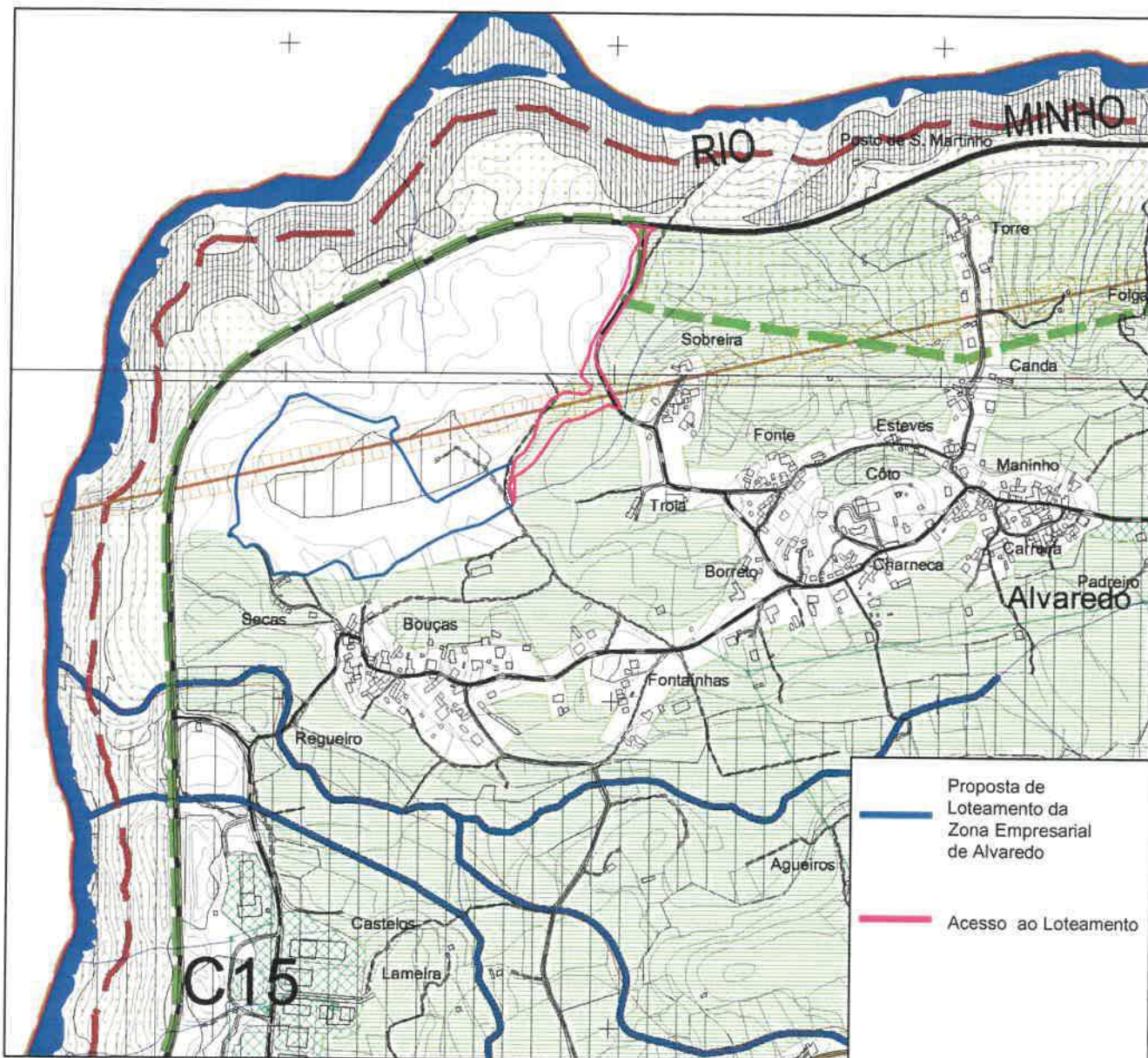
REQUERENTE:	
OBRA:	
LOCAL:	
FREGUESIA:	

Funcionário:



(certificação com carimbo)

PLANTA DE CONDICIONANTES



Observações: O local deve ser assinalado a vermelho, de forma precisa.

Escala: 1: 10.000

Recursos Hídricos

- leito e margem do Rio Minho (60m)
- cursos de água e respectivos leito e margens que integram o REN
- linha de água
- leito e margem da Albufeira do Alto Lindoso (30m a partir NPA)
- zona reservada (60m a partir NPA)
- zona terra-baixo de protecção da albufeira (600m a partir NPA)
- zonas inundáveis

Recursos Geológicos

- concessão hidromineral HM 26
- zona imediata de protecção de água mineral natural
- zona intermédia de protecção de água mineral natural
- zona alargada de protecção de água mineral natural
- reserva agrícola nacional | RAN
- regime florestal
- toda a área do PNFG encontra-se submetida a regime florestal
- posto de vigia da RNPV

Recursos Agrícolas e Florestais

Recursos Ecológicos

- reserva ecológica nacional REN
- áreas excluídas da reserva ecológica nacional (constante da carta de REN)
- parque nacional da peneda-garês
- rede natura 2000 | sítio de importância comunitária da peneda-garês (PTCON001)
- rede natura 2000 | sítio de importância comunitária do rio minho (PTCON001B)
- rede natura 2000 | zona de protecção especial da serra de gerês (PTZPE002)

Património Cultural e Natural

- imóvel classificados | em via de classificação
- monumento nacional
- imóvel de interesse público
- zona de protecção 50m imóvel classificados
- zona especial de protecção
- imóveis em via de classificação
- zona de protecção de 50m dos imóveis em via de classificação
- árvores de interesse público